



























ТЕРИТОРИИ С ОБЩО ПРЕДНАЗНАЧЕНИЕ ЗА:

-  ОБЩЕСТВЕНО ОБСЛУЖВАЩИ ФУНКЦИИ
-  ПРОИЗВОДСТВЕНИ ДЕЙНОСТИ
-  СКЛАДОВИ ДЕЙНОСТИ
-  ОЗЕЛЕНЯВАНЕ, ПАРКОВЕ И ГРАДИНИ
-  ОБРАБОТВАЕМИ ЗЕМЕДЕЛСКИ ЗЕМИ
-  НЕОБРАБОТВАЕМИ ЗЕМИ
-  ПАСИЩА И МЕРИ
-  ТРАЙНИ НАСАЖДЕНИЯ
-  СЕЛСКОСТОПАНСКИ ПРОИЗВОДСТВЕНИ ДЕЙНОСТИ
-  ДРУГИ СЕЛСКОСТОПАНСКИ ДЕЙНОСТИ
-  ЗАЩИТНИ ГОРИ
-  ЗЕЛЕНИ ЗОНИ И ЛЕСОПАРКОВЕ
-  ГРОБИЩЕН ПАРК
-  СЪПЪТСТВАЩО ТРАНСПОРТНО И ИЗОЛАЦИОННО ОЗЕЛЕНЯВАНЕ
-  РЕКИ И ВОДНИ ПЛОЩИ
-  ОБЕКТИ НА ВОДОСТОПАНСКАТА СИСТЕМА
-  ТРАНСПОРТ И КОМУНИКАЦИЯ
-  ТЕХНИЧЕСКА ИНФРАСТРУКТУРА
-  ТЕРЕНИ ЗА ПЕРСПЕКТИВНО ЖИЛИЩНО РАЗВИТИЕ
-  ЗЕМЕДЕЛСКИ ТЕРЕНИ СЪС ЗАБРАНА ПРОМЯНА НА ПРЕДНАЗНАЧЕНИЕТО
-  ПЕРСПЕКТИВНИ ЗОНИ ЗА ОБСЛУЖВАЩИ ДЕЙНОСТИ
-  КОМУНАЛНА ДЕЙНОСТ
-  ПЕРСПЕКТИВНИ ТЕРЕНИ ЗА СКЛАДОВО-ПРОИЗВОДСТВЕНИ ДЕЙНОСТИ
-  БРЕГОЗАЩИТНИ СЪОРЪЖЕНИЯ

С К И Ц А

М 1: 2500

на парцел извадка от ДУП
по плана на гр. Видин
ул.....

имота е записан на Асоциация на български
те предприятия за международни
превозы и пътища / РЕБТРИ
по нот. акт № 199, т. 2, в. п. 130 / 20. 01. 2020г.

необходима за Проектиране

такса 20.00 квитанция 1000114349

ДУП на гр. Видин добрен с решение

план утвърден със Заповед № 181 / 09. 11. 04г. на ОБС - Видин

Изготвил Дилиш съгласувал.....

техн. Р. Маринова

гр. Видин

